

## Radwanderkarte

Radeln in der Metropolregion München Nord



### Die Region der NordAllianz

Der NordAllianz gehören acht Kommunen zwischen dem Norden der Stadt München und dem Flughafen an. Unter dem Motto „Gemeinsam sind wir stark“ hat sich das Bündnis, das seit 1982 besteht, bis heute bewährt. Die NordAllianz bietet eine Erholungslandschaft mit zahlreichen Anziehungspunkten. Von den Isarauen im Osten, den Wäldern und Heideflächen im Zentrum bis zum Hügelland und den nahen Amperauen im Westen finden Sie hier ein vielfältiges Naturerlebnis.

Die NordAllianz verfügt über ein zusammenhängendes Radwegenetz, ihr Gebiet eignet sich somit bestens für alle Radbegeisterten.

[www.nordallianz.de](http://www.nordallianz.de)



#### Radwegeverbindung

— ohne Kfz-Verkehr    - - - - mit Kfz-Verkehr

#### Zeichenerklärung

- |  |  |
|--|--|
|  |  |
|  |  |
|  |  |
|  |  |
|  |  |
|  |  |
|  |  |
|  |  |
|  |  |

#### Radtouren in der NordAllianz

- Unterschleißheim: Vierkirchen - Amperrunde
- Eching: Dietersheim - Fröttmaninger Berg
- Oberschleißheim: Schleißheimer Schlösser - Regattastrecke
- Neufahrn: Rundfahrt ins Moos - Isarauen
- Garching: Garching - Fröttmaninger Berg
- Hallbergmoos: Geschichtsweg Hallbergmoos
- Ismaning: Ismaninger Landpartie
- Unterföhring: Unterföhring
- Feierabendtour mit Biergarten-Einkehr
- RadlRing München



**Herausgeber:** Kommunen der NordAllianz  
Eching, Garching b. München, Hallbergmoos, Ismaning, Neufahrn b. Freising, Oberschleißheim, Unterföhring, Unterschleißheim  
Kommunen der NordAllianz

**Bildrechte:** Kartengrundlage und Gestaltung: Planungsverband Äußerer Wirtschaftsraum München

7. Auflage, Stand April 2021

0 1 2 3

Geobasisdaten: © Bayerische Vermessungsverwaltung, Nr. 2103-4505  
Rauminformationssystem (RIS)



# Unterschleißheim

Einwohner: 29.000 [www.unterschleissheim.de](http://www.unterschleissheim.de)

Die Stadt Unterschleißheim ist die größte Kommune in der NordAllianz. Als wirtschaftsstarker Standort im Münchner Norden besitzt Unterschleißheim internationales Flair. Der Valentinspark wie auch der Unterschleißheimer See laden zum Verweilen und Erholen ein. Nördlich der Stadt fließt die Amper und das tertäre Hügelland reicht sich in die Landschaft ein.

## Vierkirchen - Amperrunde

Wegpunkte:

1. Ampereien
2. Naturbad Vierkirchen
3. Schloss Kammerberg
4. Bronzezeit Bayern Museum Kranzberg



Ausgangspunkt der Route ist Unterschleißheim. Anfangs führt die Strecke durch flaches Gelände über den Ortsteil Riedmoos zu den landschaftlich reizvollen Ampereien (1). Hier schließt sich das abwechslungsreiche Hügelland an. Die Strecke führt dabei über Röhmoos und Vierkirchen, wo ein Naturbad (2) zum Schwimmen und Erholen einlädt. Weiter geht es über Kammerberg und das dortige Schloss (3) nach Kranzberg. Dort lohnt sich ein Besuch des Bronzezeit Bayern Museums (4). Die Rückfahrt führt entlang des Ampertals über Fahrzenhausen wieder zurück nach Unterschleißheim.



**Tourensteckbrief**

→ „Ausdauernd“

Start: Unterschleißheim

Ziel: Unterschleißheim

⌚ Rundweg

↔ 55 km

⌚ 3 h 45 min.

⌊ 260 m/260 m

# Eching

Einwohner: 14.000 [www.eching.de](http://www.eching.de)

Eching liegt am nördlichen Ende der Münchner Schotterebene zwischen der Landeshauptstadt München und der Domstadt Freising. Die Naturschutzgebiete Garching Heide und Malletshofer Holz mit Heiden sind ein Lebensraum für seltene Pflanzen und Vogelarten. Der Echinger See und das Naherholungsgebiet Hollerner See sind Zeugen des Kiesabbaus und laden mit ihrem klaren türkisfarbenen Grundwasser zum Baden ein.

## Dietersheim - Fröttmaninger Berg

Wegpunkte:

1. Fröttmaninger Berg mit Windrad/Panorama
2. Allianz Arena
3. Garching See
4. Echinger See



Von Dietersheim führt die Rundtour die Isar entlang. Von den Isarauen geht es direkt den Fröttmaninger Berg hinauf. Oben angekommen öffnet sich neben dem Windrad (1) ein Ausblick über München bis hin zu den Alpen.

Weiter geht es an der Allianz Arena (2) vorbei Richtung Garching See (3) und schließlich zum Echinger See (4). Hier kann man sich nochmals kurz ausruhen oder eine Runde schwimmen, bevor die Tour dann wieder in Dietersheim endet.



**Tourensteckbrief**

→ „Erfrischend“

Start: Dietersheim

Ziel: Dietersheim

⌚ Rundweg

↔ 32 km

⌚ 2 h 10 min.

⌊ 120 m/120 m

# Oberschleißheim

Einwohner: 11.800 [www.oberschleissheim.de](http://www.oberschleissheim.de)

Die Gemeinde Oberschleißheim grenzt direkt an das Münchner Stadtgebiet und an den Stadtbezirk Feldmoching. Kulturhistorisch stellt Oberschleißheim mit den prächtigen Schlossanlagen und dem weiten Schlossgarten ein abwechslungsreiches Ausflugsziel dar. Auf der Regattastrecke wurden zur Sommerolympiade 1972 Ruderwettkämpfe ausgetragen.

## Schleißheimer Schlösser - Regattastrecke

Wegpunkte:

1. Schloss Lustheim
2. Neues/Altes Schloss Schleißheim
3. Würmkanal
4. Olympia-Regattastrecke



Das Jagd- und Gartenschlösschen Lustheim (1) ist der Startpunkt dieser abwechslungsreichen Tour. An der Schlossanlage entlang erreicht man im Westen des Parks das Neue sowie Alte Schloss Schleißheim (2). Anschließend führt die Tour gen Westen auf Feldwegen am Würmkanal (3) vorbei, bevor die Route entlang der Regattastrecke (4) verläuft, welche zu den Olympischen Sommerspielen 1972 angelegt wurde. Auf den Sitzbänken kann eine Verschnaufpause eingelegt werden. Von dort kann dann auch die Rückfahrt nach Oberschleißheim angetreten werden.



**Tourensteckbrief**

→ „Prunkvoll“

Start: Schloss Lustheim

Ziel: Regattastrecke

↔ One-Way

↔ 12 km

⌚ 55 min.

⌊ 30 m/30 m

# Neufahrn

Einwohner: 20.200 [www.neufahrn.de](http://www.neufahrn.de)

Neufahrn ist nach Freising die zweitgrößte Kommune im Landkreis Freising. Mit der S-Bahn und dem Bus ist die Gemeinde Neufahrn perfekt zu erreichen. Das im Süden sonst flache Gemeindegebiet erhebt sich gen Norden und formt eine markante Hügellande. Die Mühlseen sind ein beliebtes Badeperadies mit Baggersee und Sportsee für Angler und Surfer.

## Rundfahrt ins Moos - Isarauen

Wegpunkte:

1. Hallenbad Neufun
2. Erholungsgebiet Mühlseen
3. Beobachtungsturm/Pullinger Moos
4. Isarauen



Beginn der familienfreundlichen Rundfahrt ist das Hallenbad Neufun (1). Über den S-Bahnhof Neufahrn führt die Tour gen Norden zum Erholungsgebiet Mühlseen. Ein Abstecher zu den Naturbadeseeen und in den Biergarten lohnt sich (2). Von dort wird querfeldein durch die Moosmühle bis zum Pullinger Moos geradelt. Etwas nördlich gelegen erhebt sich ein Beobachtungsturm (3), der einen ausgezeichneten Überblick über die idyllische Mooslandschaft verleiht. An Achering vorbei führt der Rückweg über die Isar und von dort gen Süden flussaufwärts durch die Isarauen (4) nach Mintraching.



**Tourensteckbrief**

→ „Familienfreundlich“

Start: Hallenbad Neufun

Ziel: Hallenbad Neufun

⌚ Rundweg

↔ 24 km

⌚ 1 h 35 min.

⌊ 50 m/50 m

# Hallbergmoos

Einwohner: 11.100 [www.hallbergmoos.de](http://www.hallbergmoos.de)

Die Gemeinde Hallbergmoos liegt im Dreieck München - Freising - Erding in unmittelbarer Nachbarschaft zum Münchner Flughafen. Zum Zentrum der Landeshauptstadt München sind es 25 km, zur Kreisstadt Freising 12 km, und nach Erding fährt man etwa 18 km. Zur Gemeinde gehören die Ortsteile Goldach, Birkeneck und Erching sowie einige Einödhöfe.

## Geschichtsweg Hallbergmoos

Wegpunkte:

1. Hallbergmoos Rathaus
2. Goldach
3. Moos
4. Schloss Erching
5. Gaststätte im Sportpark

Diese leichte Runde beginnt am Rathaus (1) und führt an 18 geschichtlichen Plätzen und Bauwerken vorbei.



Beschauliche Etappen führen entlang der Goldach (2) und durch das Moos (3) zum Schloss Erching (4), erstmals urkundlich erwähnt anno 750. An allen Stationen erläutern bilderte Schaufeln die Aspekte der Ortsgeschichte. Am Ziel lädt eine Gaststätte im Sportpark (5) zur Erholung ein.



**Tourensteckbrief**

→ „Historisch“

Start: Hallbergmoos Rathaus

Ziel: Sportpark Hallbergmoos

⌚ Rundweg

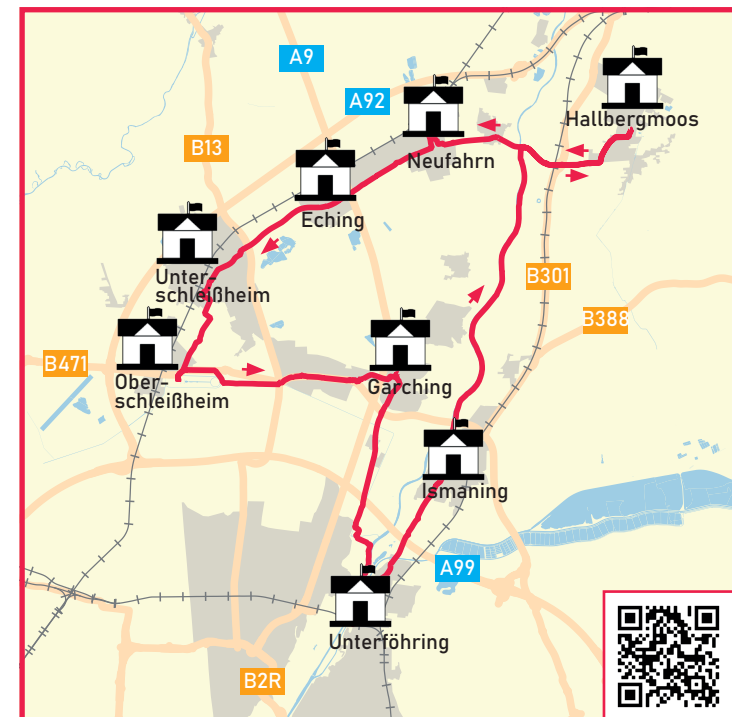
↔ 20 km

⌚ 1 h 15 min.

⌊ 30 m/30 m

# Points of Interest

- Flughafen/Flugplatz
- Rathaus
- Schloss
- Museum
- Kirche
- Windrad
- Hügel mit Aussichtspunkt
- Mooslandschaft
- Badesee
- Hallenbad
- Biergarten
- Gasthof
- Planetarium
- Olympia-Regattastrecke
- BMW-Teststrecke
- Allianz Arena
- Siedlungsfläche
- Gewässer
- S-Bahn



## Rathausrunde

Über die QR-Codes sind alle Touren als GPX-Tracks online abrufbar!

# Fahrrad-Service

- Eching:**
- Fahrradreparaturstation am S-Bahnhof
- Garching:**
- Bikes & Boards, Freisinger Landstr. 8
  - Radsport Garching, Schleißheimer Str. 9a
- Hallbergmoos:**
- Asam Bike, Hauptstr. 55
- Ismaning:**
- Fahrradreparaturstation am S-Bahnhof
  - Radsport Rösch, Bahnhofstr. 6
  - Radtechnik König, Münchener Str. 51
- Neufahrn:**
- Röckemann, Grünecker Str. 2a
  - Rock Dog, Grünecker Str. 7
  - Prosport, Neufahrner Str. 14b
  - Louis Fahrräder, Mittenheimer Str. 66
- Oberschleißheim:**
- Radflüsterer, Firkenweg 5
  - Riechiebikes, Mitterfeldallee 29
- Unterschleißheim:**
- Fahrrad Zimmermann, Carl-von-Linde-Str. 28
  - 360 Grad Sportshop, Buchenstr. 6b

# Ismaning

Einwohner: 17.400 [www.ismaning.de](http://www.ismaning.de)

Am rechten Isarufer liegt die Gemeinde Ismaning, die auf eine lange und abwechslungsreiche Geschichte zurückblicken kann. Das historische Schloss im Ortszentrum (heute Rathaus) ist umgeben von einem sieben Hektar großen Park. Hier laden das Kallmann-Museum, das Schlossmuseum und die Galerie im Schlosspavillon zu einem Besuch ein.

## Ismaninger Landpartie

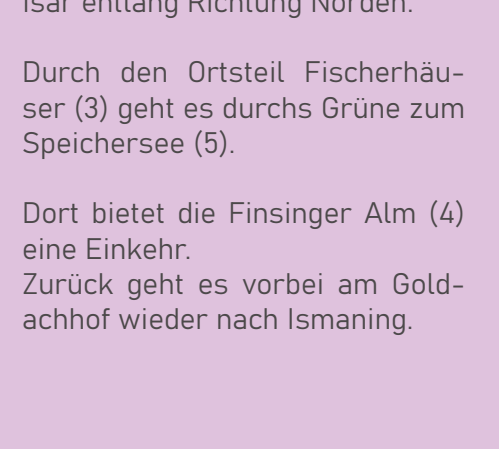
Wegpunkte:

1. S-Bahnhof Ismaning
2. Schloss Ismaning/Schlosspark mit Museen
3. Ortsteil Fischerhäuser
4. Gaststätte mit Biergarten
5. Speichersee

Die Tour startet am S-Bahnhof Ismaning (1) und geht vorbei an der historischen Schlossanlage mit Park und Museen (2) an der Isar entlang Richtung Norden.

Durch den Ortsteil Fischerhäuser (3) geht es durchs Grüne zum Speichersee (5).

Dort bietet die Finsinger Alm (4) eine Einkehr. Zurück geht es vorbei am Goldachhof wieder nach Ismaning.



**Tourensteckbrief**

→ „Informativ“

Start: Ismaning

Ziel: Ismaning

⌚ Rundweg

↔ 27 km

⌚ 1 h 45 min.

⌊ 50 m/50 m

# Region

Die Landschaft der NordAllianz ist ein Spannungsfeld von Moderne und Tradition. Für Radfahrrinnen und Radfahrer bietet die abwechslungsreiche und flache Region perfekte Ausgabsbedingungen.

Naturgebiete und kulturell bedeutende Sehenswürdigkeiten, wie zum Beispiel die Schleißheimer Schlösser, aber auch ein dichtes Radverkehrsnetz und Siedlungsflächen findet man hier in direkter Nachbarschaft.

Insbesondere entlang der Isar inmitten des Auwaldes, einem ehemaligen mitteleuropäischen Urwald, radelt es sich genussvoll auf dem insgesamt 190 km langen Radweg auf der Etappe zwischen München und Freising. Eine vielfältige und wertvolle Flora und Fauna lässt sich in und um die NordAllianz in vielen Naturschutzgebieten, wie der Garching Heide und Echinger Loh, dem Malletshofer Holz, dem Schwarzhözl oder am Ismaninger Speichersee bewundern.

Zudem laden zahlreiche Badeseeen und Biergärten in der NordAllianz nach dem Radeln zur Erholung und zum Einkehren ein.



# Sehenswürdigkeiten / Schlösser

- Garching: ESO Supernova Planetarium
- Hallbergmoos: Flughafen München Besucherpark
- Ismaning: Schloss Ismaning (Rathaus), Parkanlage, Schlossmuseum, Kallmann-Museum, Galerie im Schlosspavillon
- Oberschleißheim: Schlösser Schleißheim mit Barockgartenanlage: Altes Schloss, Neues Schloss mit Bayerischen Staatsgemäldesammlungen, Schloss Lustheim, Deutsches Museum Flugwerft
- Außerhalb der NordAllianz:
- Dachau: Bezirksmuseum, Gemäldegalerie, KZ-Gedenkstätte, Renaissanceschloss



# Baden

- Echinger See: Liegewiesen, Freizeitgelände mit Beachvolleyball, Trimm-Dich-Station, Kiosk
- Feringasee: Badestrand, Liegewiesen, Surferbereich, FKK-Bereich, Spielplätze, Gaststätte
- Garchinger See: Liegewiesen, Sportgelände, Spielplatz, Grillplätze
- Hollerner See: Liegewiesen, Badestrand, Kiosk
- Ismaninger Eisweiher: kleine Liegewiese, Spielplatz, Trimm-Dich-Pfad
- Neufahrner Mühlseen: Sportsee (Surfen), Badesee mit Liegewiesen, Gaststätte, Natursee
- Neufun: Hallenbad Neufahrn „Neufun“, ganzjährig geöffnet
- Unterschleißheimer See (Poschinger Weiher): Liegewiesen im Wald, Spielplatz, Gaststätte
- Unterschleißheimer See: Badestrände, Liegewiesen, Tischtennis, Beachvolleyball, Gaststätte
- Oberschleißheimer Regattabadesee: Badestrände, Liegewiesen



# Unterföhring

Einwohner: 11.300 [www.unterfoehring.de](http://www.unterfoehring.de)

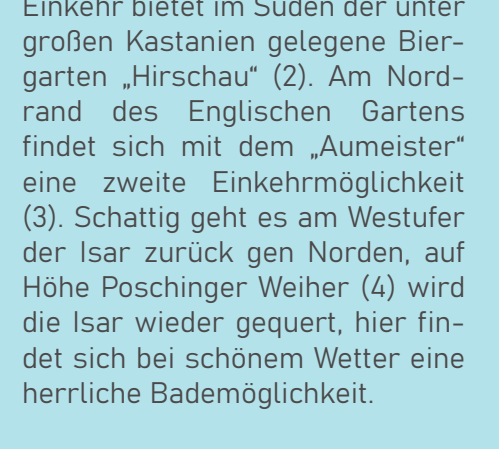
Die Gemeinde Unterföhring, großer Medienstandort, liegt auf dem östlichen Isarhochufer. Im Gemeindegebiet finden sich vielfältige Möglichkeiten der Naherholung, so der beliebte Feringasee, der Poschinger Weiher, der Mittlere-Isar-Kanal sowie Teile der Speicherseen. Sehenswert sind außerdem die Barockkirche St. Valentin und das Heimatmuseum „Feringer Sach“.

## Feierabendtour mit Biergarten-Einkehr

Wegpunkte:

1. Unterföhring Rathaus
2. Biergarten Hirschau
3. Biergarten Aumeister
4. Poschinger Weiher

Die 12 km lange Rundtour startet am Unterföhringer Rathaus (1) und verläuft, wenn man die Isar über die Leinthalerbrücke gequert hat, gemütlich auf flacher Strecke durch den Englischen Garten. Möglichkeit zur Einkehr bietet im Süden der unter großen Kastanien gelegene Biergarten „Hirschau“ (2). Am Nordrand des Englischen Gartens findet sich mit dem „Aumeister“ eine zweite Einkehrmöglichkeit (3). Schattig geht es am Westufer der Isar zurück gen Norden, auf Höhe Poschinger Weiher (4) wird die Isar wieder gequert, hier findet sich bei schönem Wetter eine herrliche Bademöglichkeit.



**Tourensteckbrief**

→ „Genussvoll“

Start: Unterföhring

Ziel: Unterföhring

⌚ Rundweg

↔ 12 km

⌚ 45 min.

⌊ 40 m/40 m